

Regione Lombardia

Provincia di Cremona

Comune di MOSCAZZANO

PIANO DELLE REGOLE

ELABORATO
PR 23

RICOGNIZIONE DEI NUCLEI RURALI IN AMBITO AGRICOLO

settembre 2009

PROGETTISTA: arch. Paolo Monaci
arch. Luigi Meanti

COLLABORATRICE: dott.sa Livia Severgnini

STUDI DI SETTORE :

Studio geologico

Castalia studio associato
Dott. Incerti Davide; Dott. Mazzoleni Giulio

Reticolo Idrico

Studio Agriter - dottori agronomi associati
Dott. G.Battista Merigo; Dott. Roberto De Ponti

Valutazione Ambientale Strategica

Prof. Ing. Maurizio Tira; Ing. Elisa di Dio

Piano Urbano Generale dei Servizi nel Sottosuolo (PUGSS)

SCRIP s.p.a.
(Ing. Nichetti Adriano)

IL RESPONSABILE DEL PROCEDIMENTO

IL SINDACO

ADOTTATO CON DELIBERA C.C.

n° del

PUBBLICATO

il

APPROVATO DAL C.C. CON DELIBERA

n° del

PUBBLICATO SUL BURL

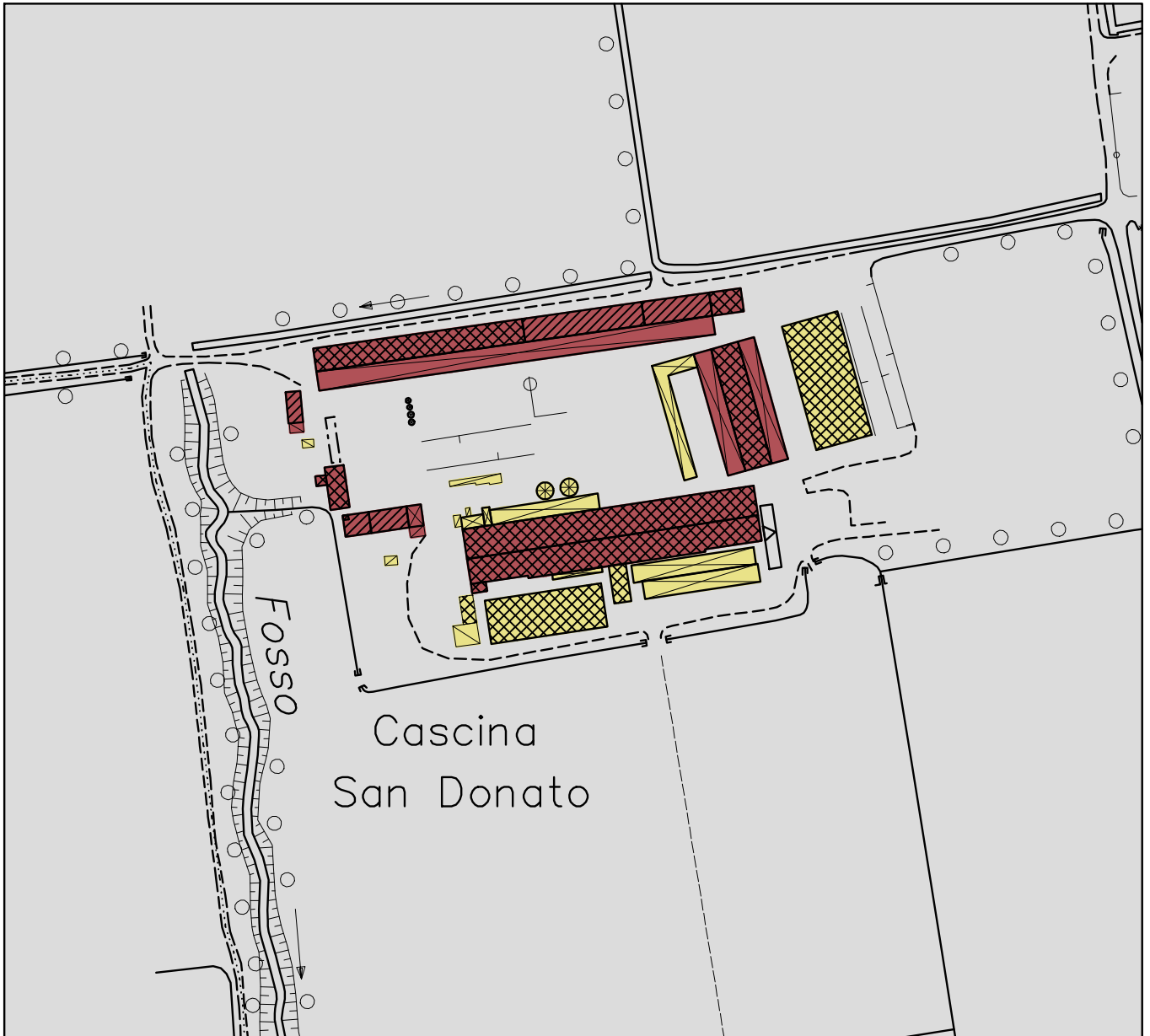
n° del

PIANO DI GOVERNO DEL TERRITORIO

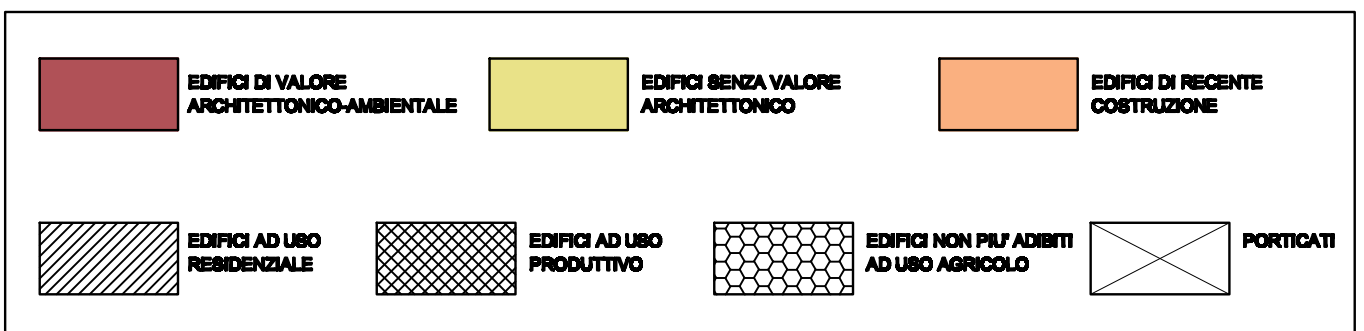
RICOGNIZIONE DEL PATRIMONIO EDILIZIO IN AMBITO AGRICOLO

1. CASCINA SAN DONATO - SEVERGNINI

scala 1:2000



valutazione censimento provinciale: ARCHITETTONICO



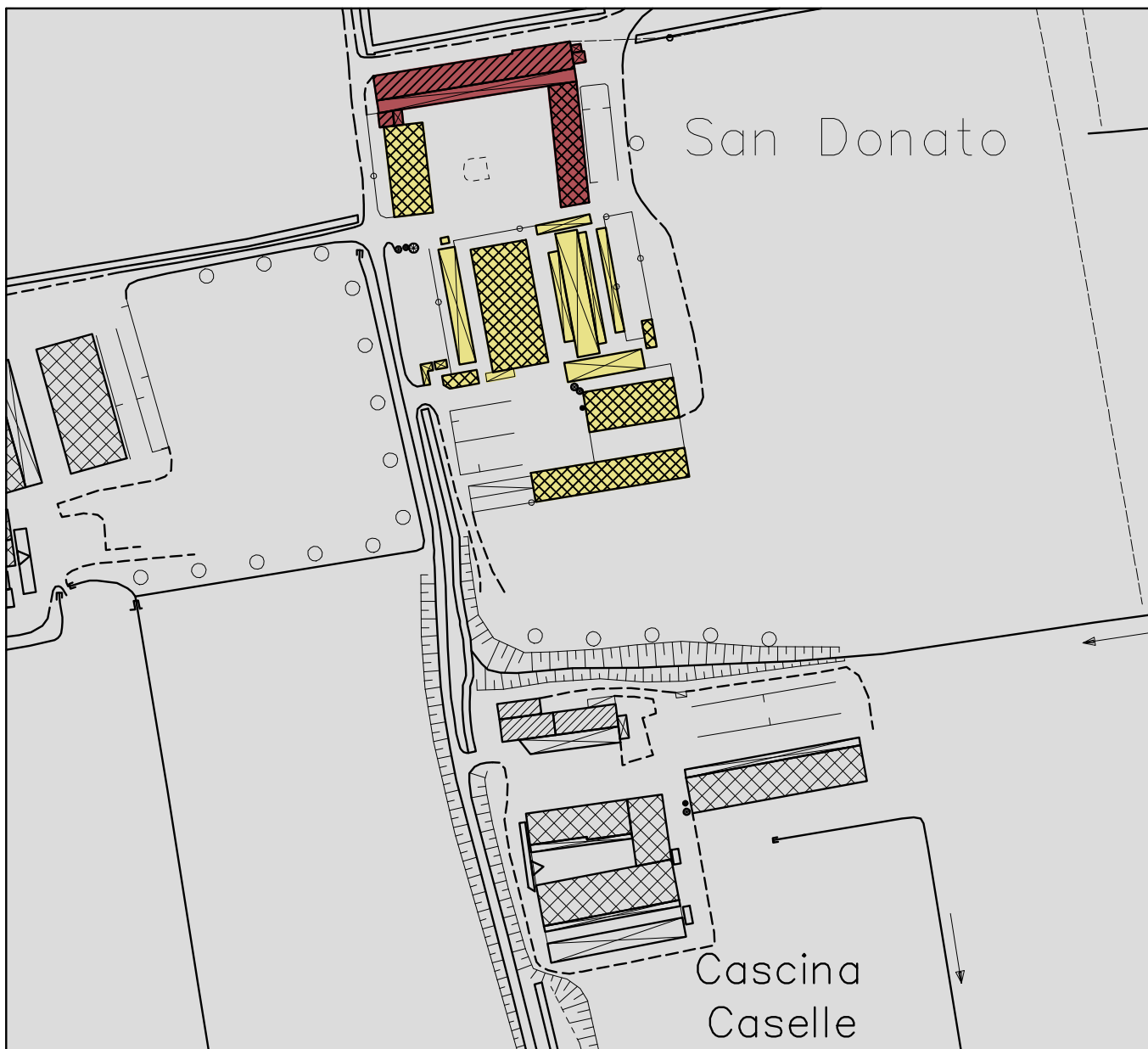
1. CASCINA SAN DONATO - SEVERGNINI - ESTRATTO ORTOFOTO -



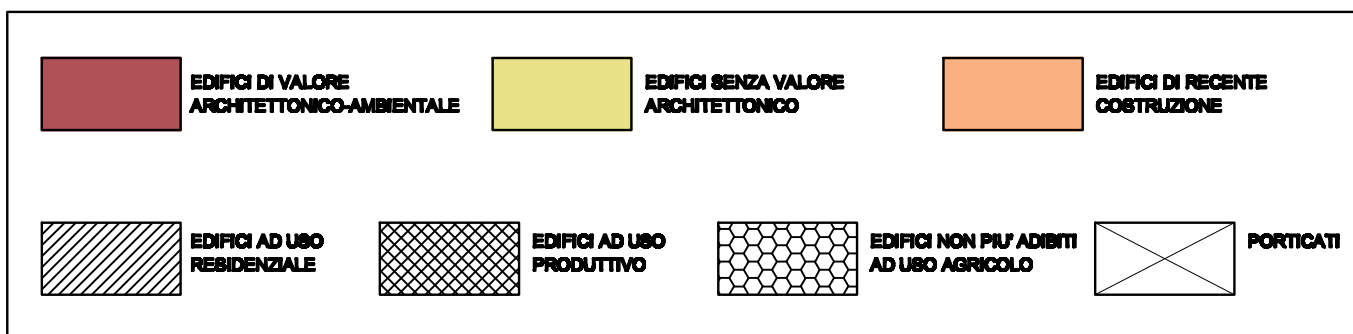
RICOGNIZIONE DEL PATRIMONIO EDILIZIO IN AMBITO AGRICOLO

2. CASCINA SAN DONATO - STANGA

scala 1:2000



valutazione censimento provinciale: **SCARSO INTERESSE**



2. CASCINA SAN DONATO - STANGA - ESTRATTO ORTOFOTO -



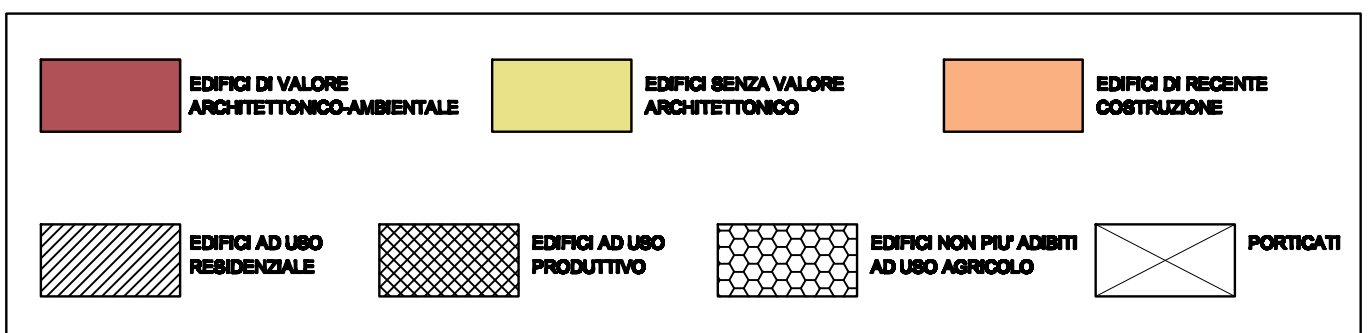
RICOGNIZIONE DEL PATRIMONIO EDILIZIO IN AMBITO AGRICOLO

3. CASCINA CASELLE - MARCHESETTI & C.

scala 1:2000



valutazione censimento provinciale: **SCARSO INTERESSE**



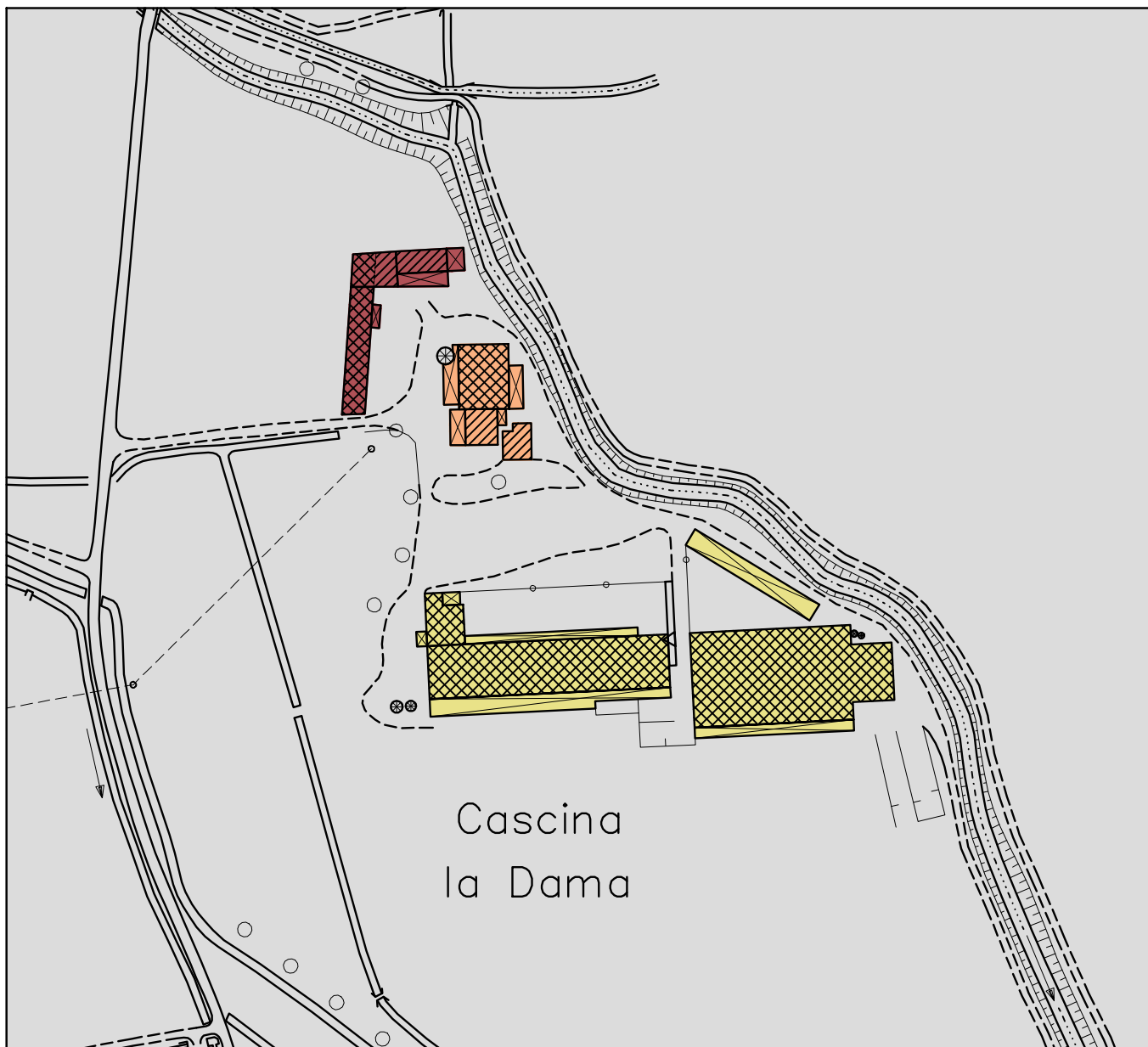
3. CASCINA CASELLE -MARCESETTI & C. - ESTRATTO ORTOFOTO -



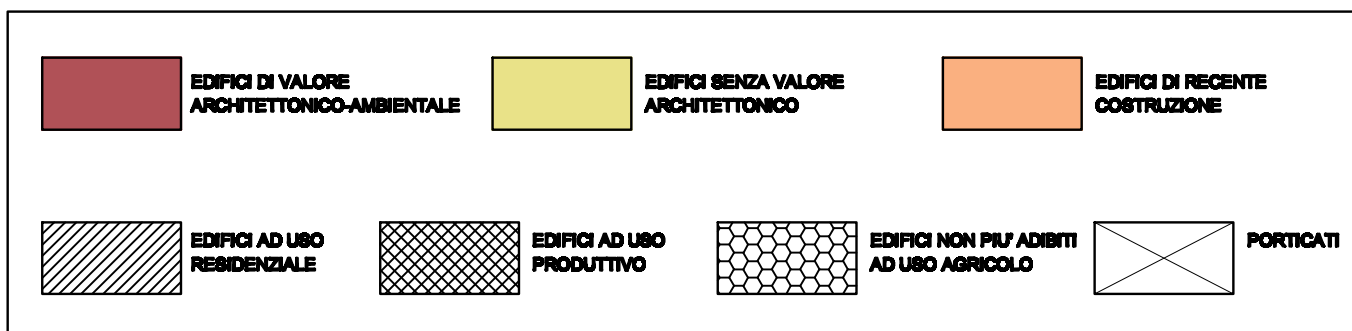
RICOGNIZIONE DEL PATRIMONIO EDILIZIO IN AMBITO AGRICOLO

4. CASCINA LA DAMA - FUSAR POLI - MADONINI

scala 1:2000



valutazione censimento provinciale: **SCARSO INTERESSE**



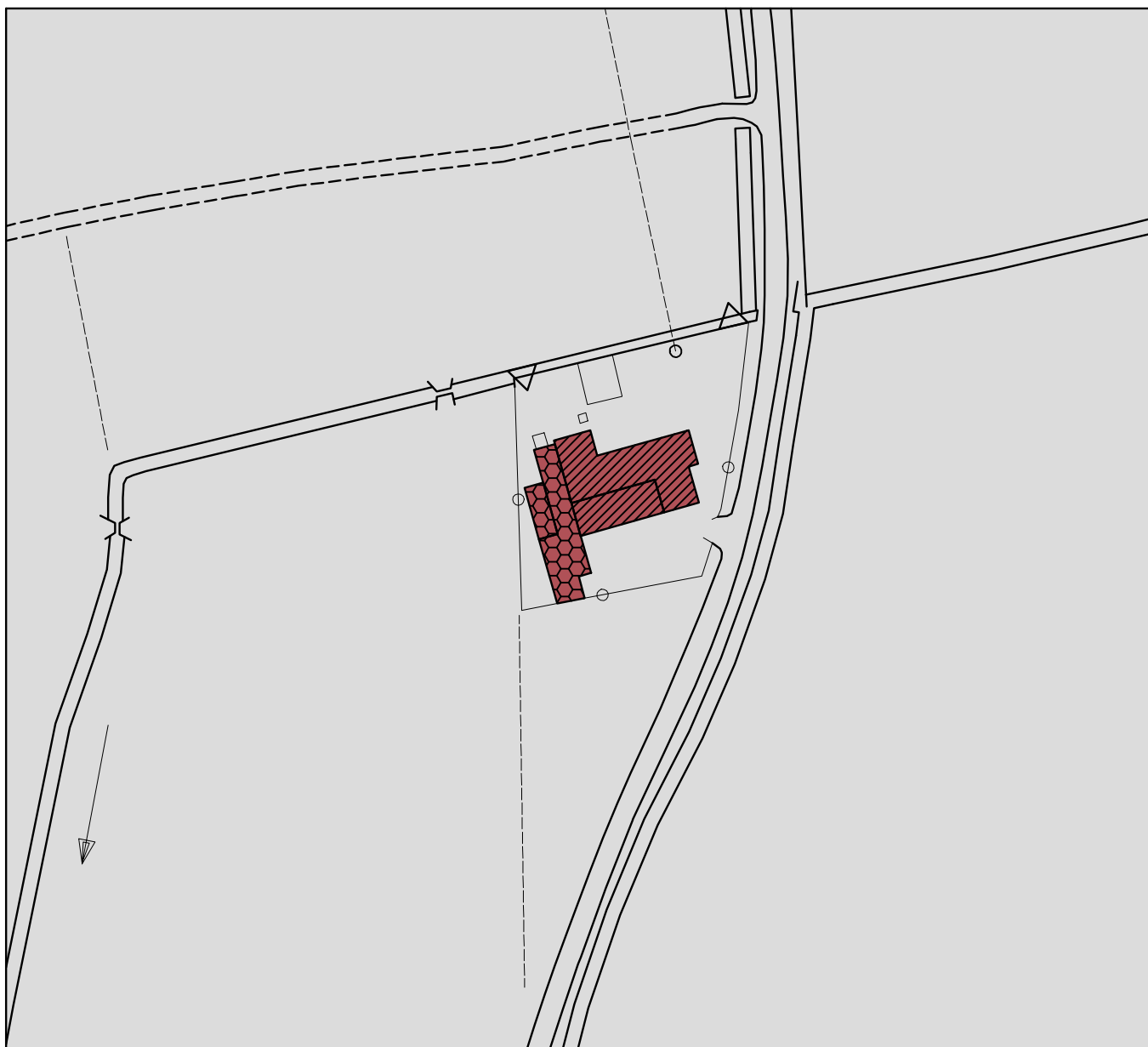
4. CASCINA LA DAMA-FUSAR P.-MADONINI-ESTRATTO ORTOFOTO -



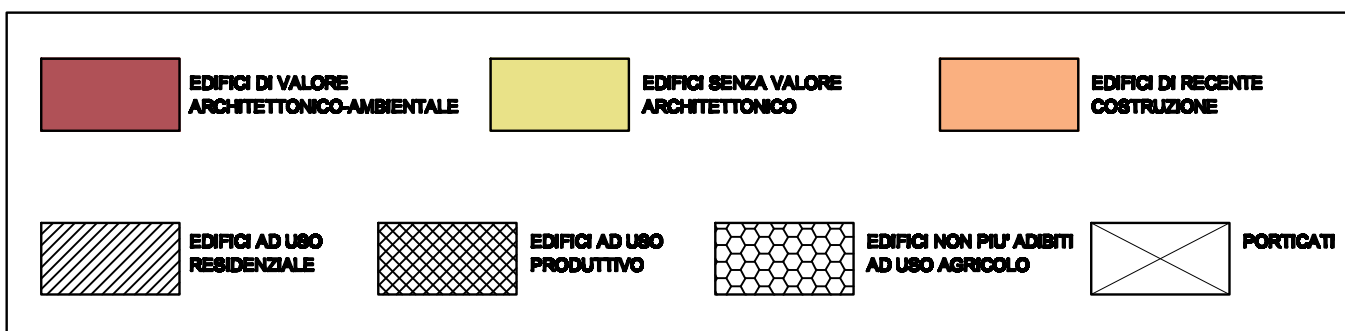
RICOGNIZIONE DEL PATRIMONIO EDILIZIO IN AMBITO AGRICOLO

5. CASCINA LETIMBRO

scala 1:1000



valutazione censimento provinciale: **SCARSO INTERESSE**



5. CASCINA LETIMBRO - ESTRATTO ORTOFOTO -



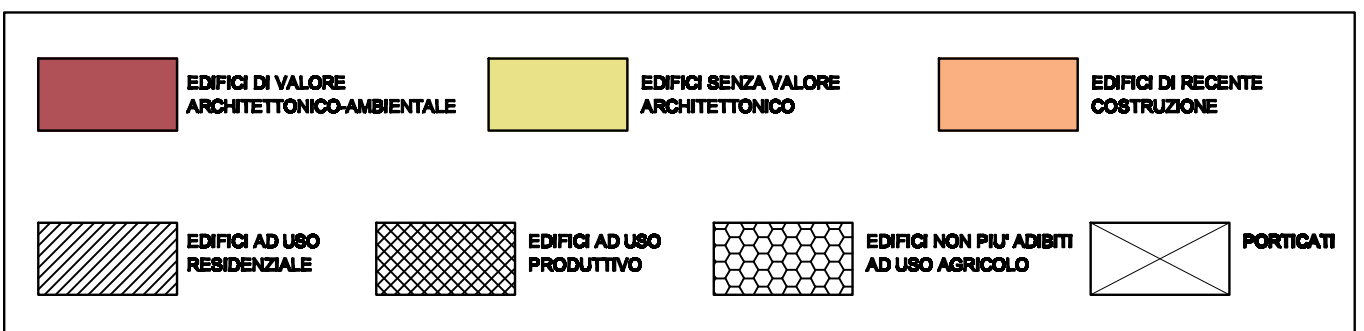
RICOGNIZIONE DEL PATRIMONIO EDILIZIO IN AMBITO AGRICOLO

6. AZIENDA SEVERGNINI ERNESTO

scala 1:2000



valutazione censimento provinciale: **SCARSO INTERESSE**



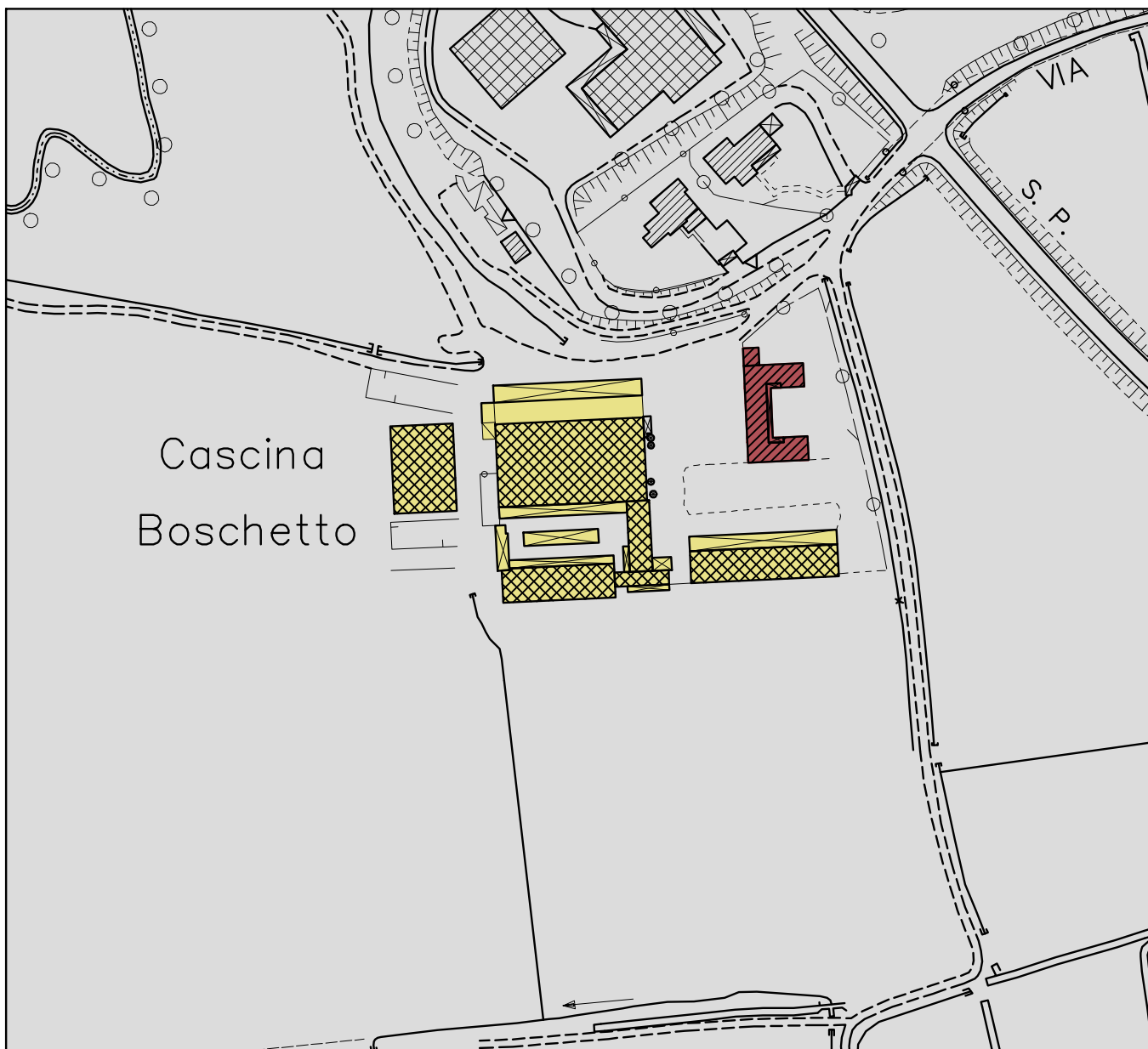
6. AZIENDA SEVERGNINI ERNESTO - ESTRATTO ORTOFOTO -



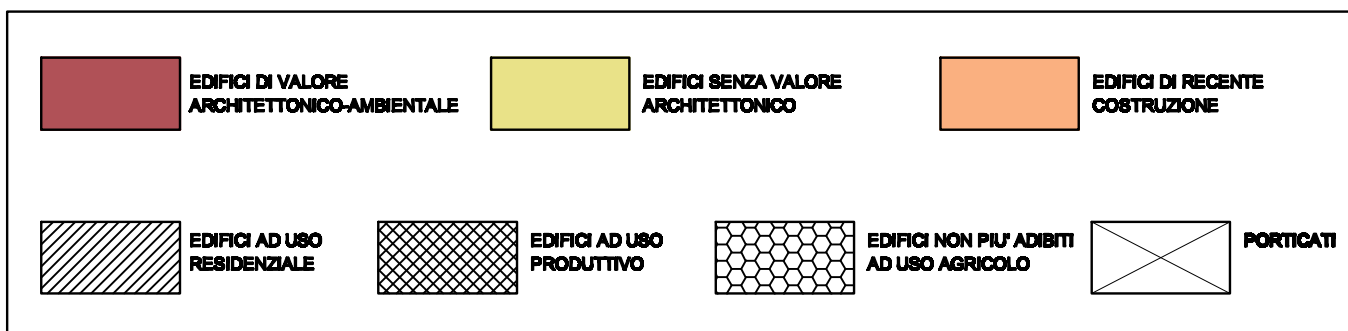
RICOGNIZIONE DEL PATRIMONIO EDILIZIO IN AMBITO AGRICOLO

7. CASCINA BOSCHETTO - SEVERGNINI

scala 1:2000



valutazione censimento provinciale: **SCARSO INTERESSE**



7. CASCINA BOSCHETTO - SEVERGNINI - ESTRATTO ORTOFOTO -



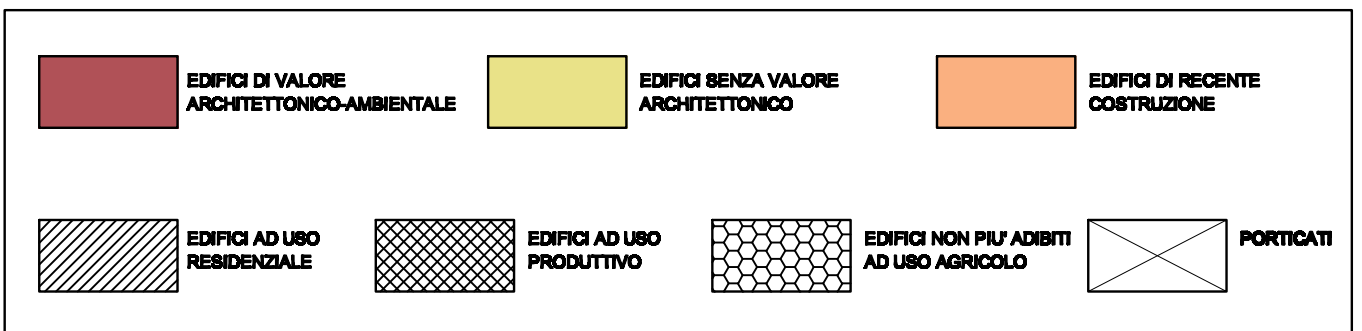
RICOGNIZIONE DEL PATRIMONIO EDILIZIO IN AMBITO AGRICOLO

8. AZIENDA GROPPELLI

scala 1:2000



valutazione censimento provinciale: **SCARSO INTERESSE**



8. AZIENDA GROPELLI - ESTRATTO ORTOFOTO -



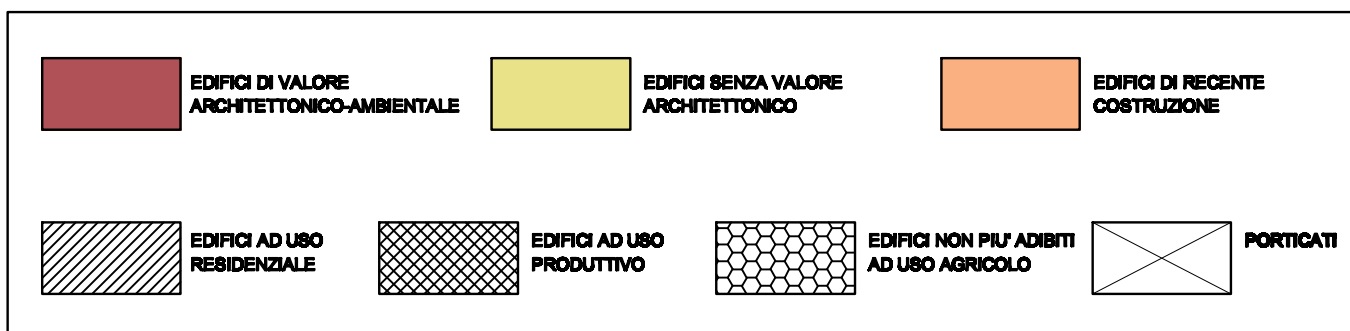
RICOGNIZIONE DEL PATRIMONIO EDILIZIO IN AMBITO AGRICOLO

9. AZIENDA BERTESAGO

scala 1:2000



valutazione censimento provinciale: **SCARSO INTERESSE**



9. AZIENDA BERTESAGO - ESTRATTO ORTOFOTO -



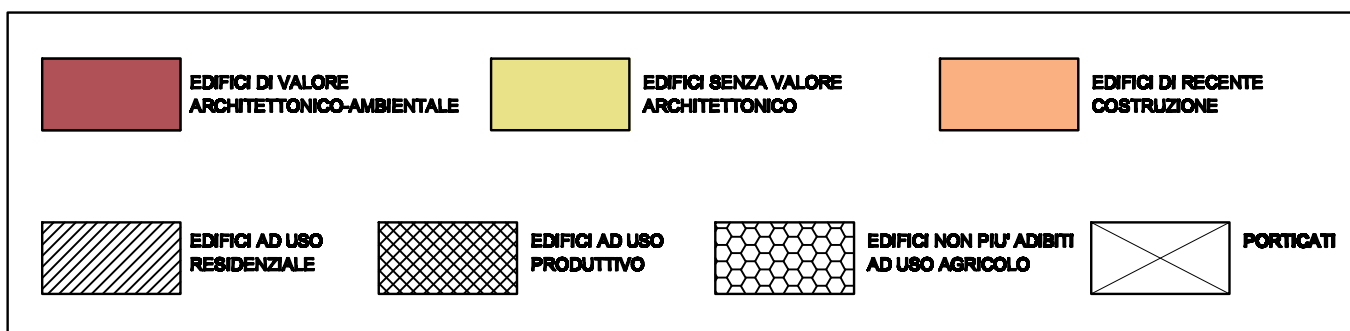
RICOGNIZIONE DEL PATRIMONIO EDILIZIO IN AMBITO AGRICOLO

10. AZIENDA VANELLI

scala 1:2000



valutazione censimento provinciale: **SCARSO INTERESSE**



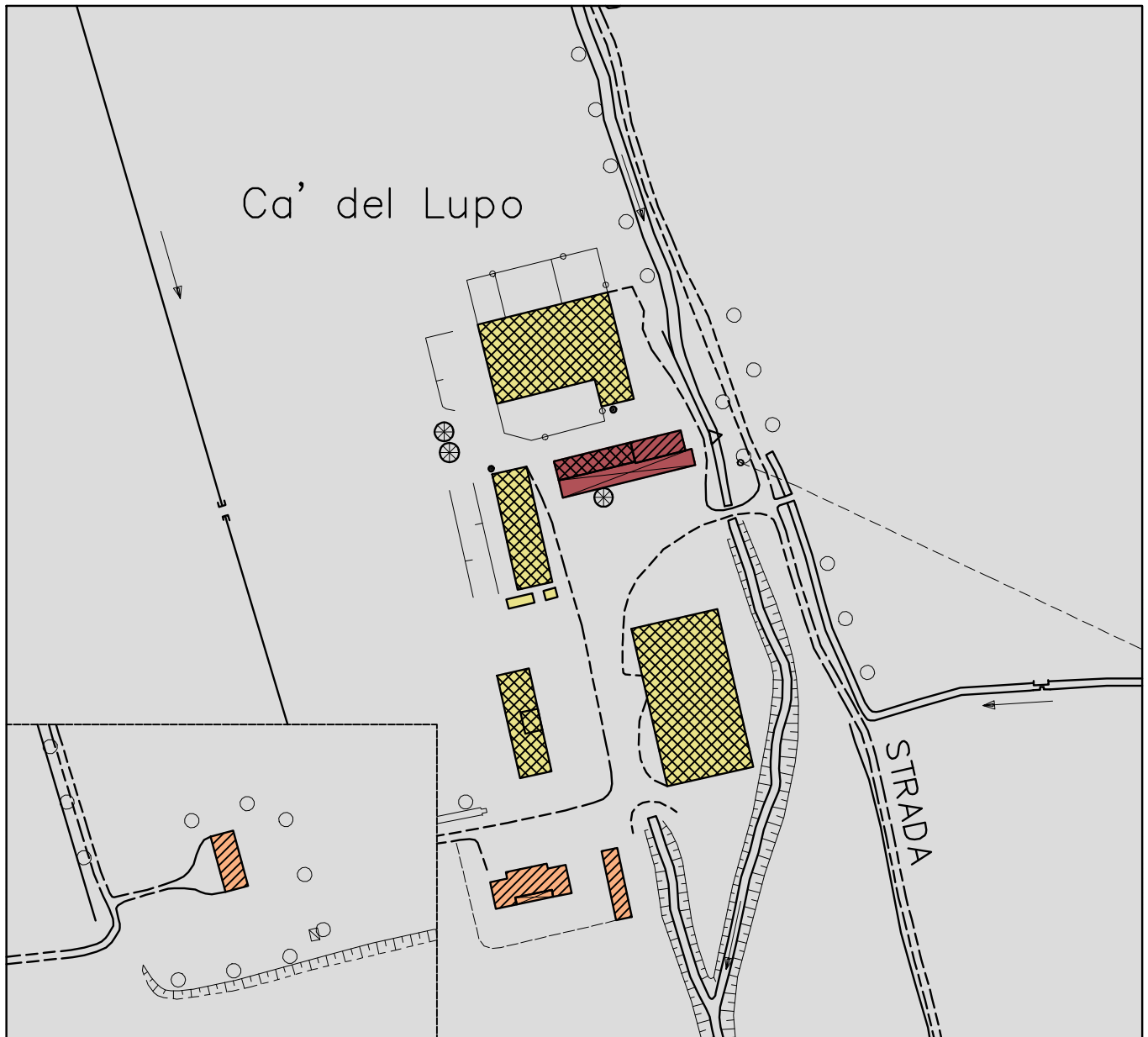
10. AZIENDA VANELLI - ESTRATTO ORTOFOTO -



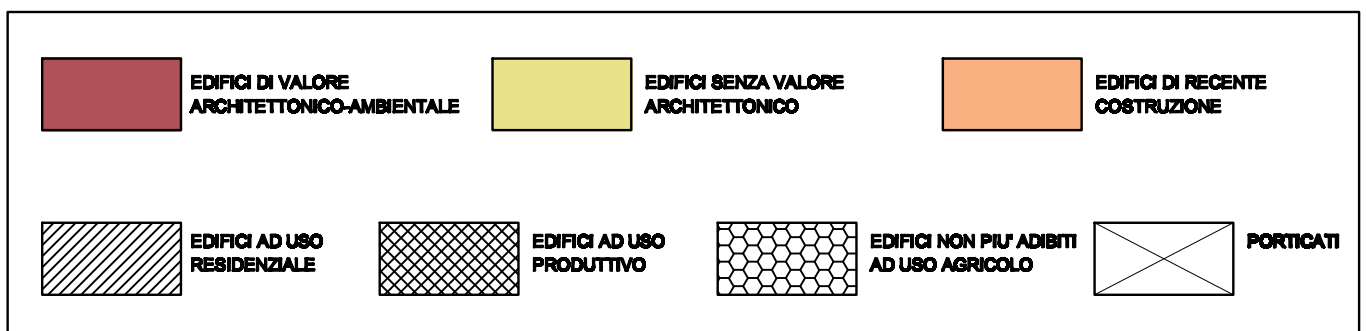
RICOGNIZIONE DEL PATRIMONIO EDILIZIO IN AMBITO AGRICOLO

11. CASCINA CA' DEL LUPO - BERTOCCHI

scala 1:2000



valutazione censimento provinciale: **SCARSO INTERESSE**



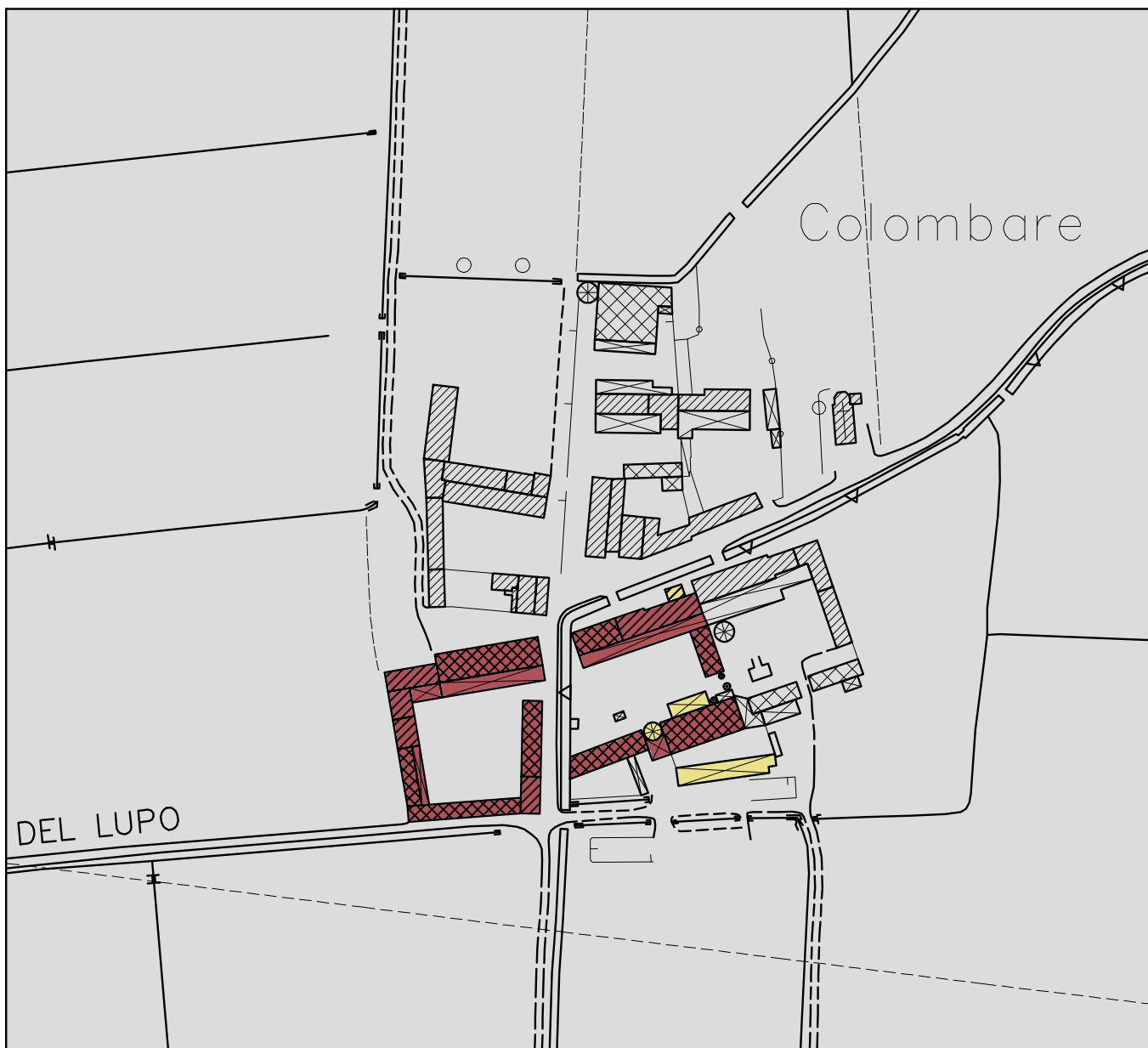
11. CASCINA CA' DEL LUPO - BERTOCCHI - ESTRATTO ORTOFOTO -



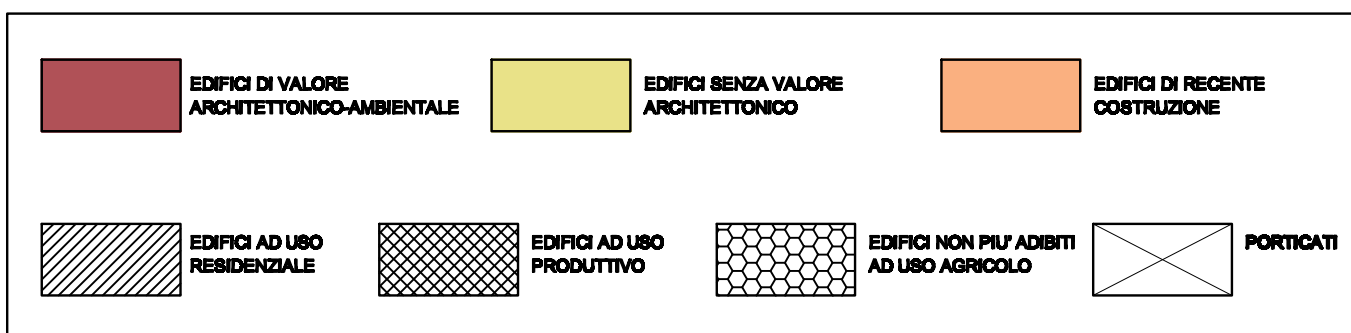
RICOGNIZIONE DEL PATRIMONIO EDILIZIO IN AMBITO AGRICOLO

12. COLOMBARE - GROPELLI - TOSI

scala 1:2000



valutazione censimento provinciale: **SCARSO INTERESSE**



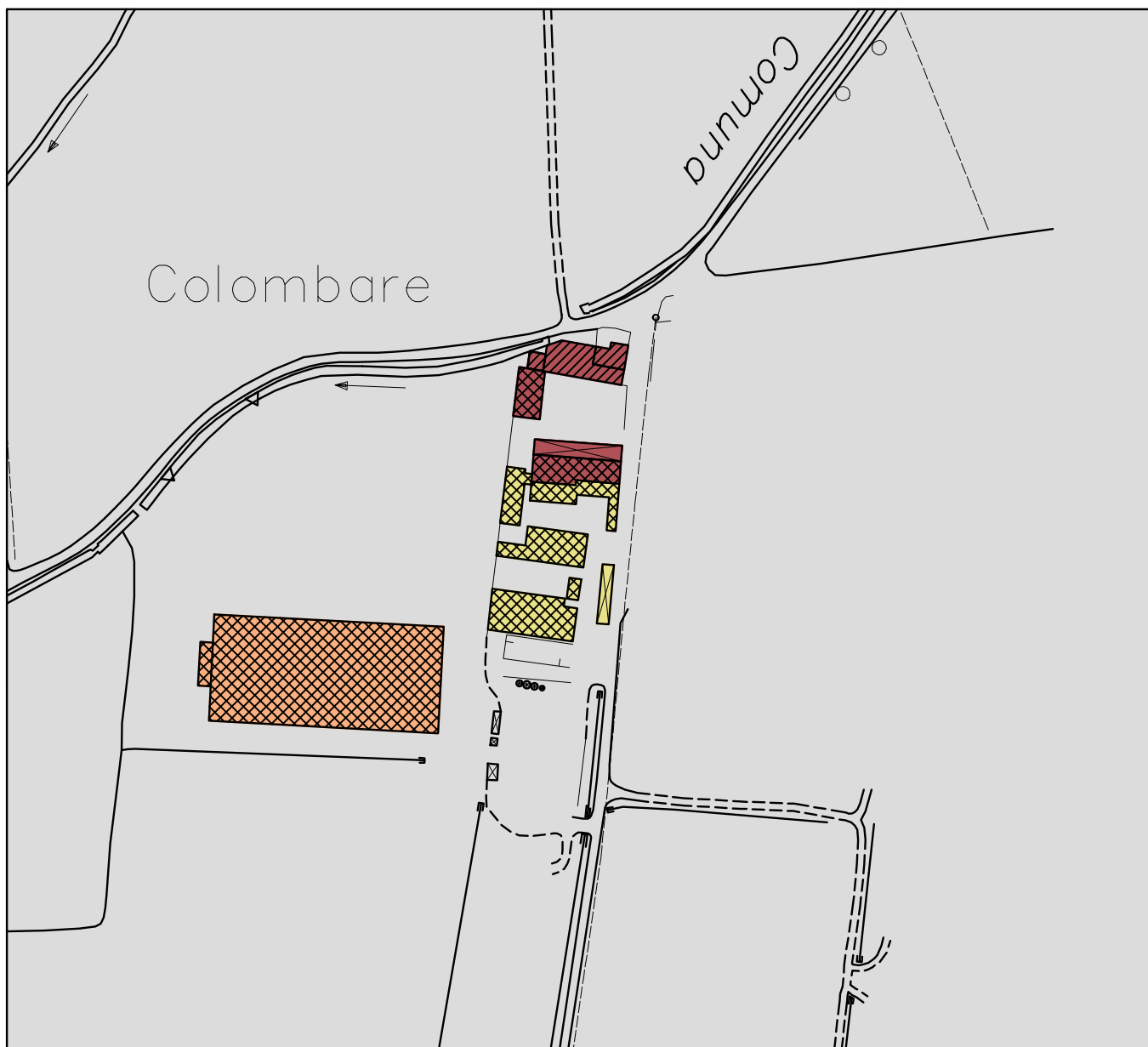
12.COLOMBARE - GROPELLI - TOSI - ESTRATTO ORTOFOTO -



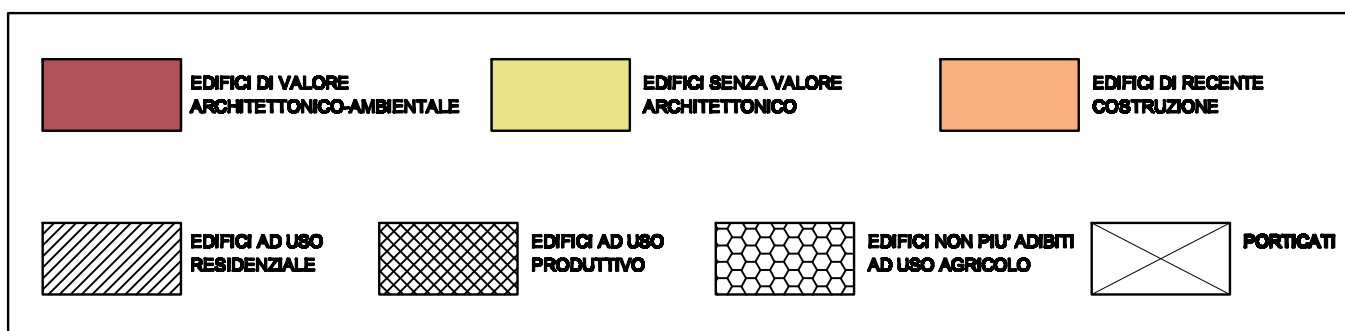
RICOGNIZIONE DEL PATRIMONIO EDILIZIO IN AMBITO AGRICOLO

13. COLOMBARE - MERCHESSETTI - FUSAR BASSINI

scala 1:2000



valutazione censimento provinciale: AMBIENTALE



13.COLOBARE-MARCHESETTI-F. BASSINI-ESTRATTO ORTOFOTO -

