PIANO DI GOVERNO DEL TERRITORIO

Regione Lombardia — Provincia di Cremona

Comune di MOSCAZZANO

DOCUMENTO DI PIANO

quadro conoscitivo e orientativo

PIANIFICAZIONE SOVRAORDINATA
estratti PTCP della Provincia di Cremona

SCALA 1:25.000 — ELABORATO **DP 4** — settembre 2009

PROGETTISTA: arch. Paolo Monaci
arch. Luigi Meanti
COLLABORATRICE: dott.sa Livia Severgnini

STUDI DI SETTORE :

Studio geologico — Castalia studio associato, Dott. Incerti Davide; Dott. Mazzoleni Giulio

Reticolo Idrico — Studio Agriter - dottori agronomi associati, Dott. G.Battista Morigo; Dott. Roberto De Ponti

Valutazione Ambientale Strategica — Prof. Ing. Maurizio Tira; Ing. Elisa di Dio

Piano Urbano Generale dei Servizi nel Sottosuolo (PUGSS) — SCRP s.p.a. (Ing. Nicheiti Adriano)

IL RESPONSABILE DEL PROCEDIMENTO — IL SINDACO

ADOTTATO CON DELIBERA C.C. n° ... ... del ... ...
PUBBLICATO il ... ...
APPROVATO DAL C.C. CON DELIBERA n° ... ... del ... ...
PUBBLICATO SUL BURL n° ... ... del ... ...

studio arch. Paolo Monaci — Crema — via IV Novembre 8 — tel/fax 0373/83591—e-mail: paolo.monaci@libcalinet.it

Carta delle tutele e delle salvaguardie - Estratto

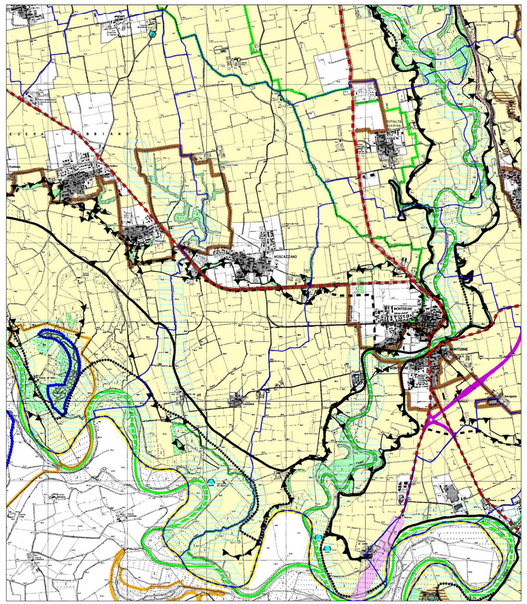

Carta degli usi del suolo - Estratto

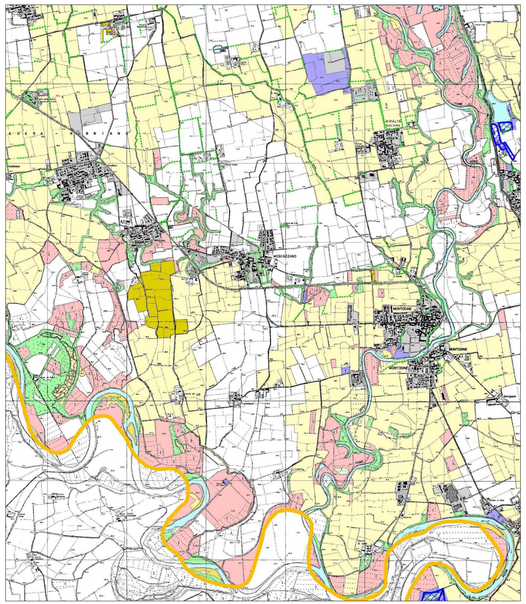

Carta del degrado paesistico-ambientale - Estratto

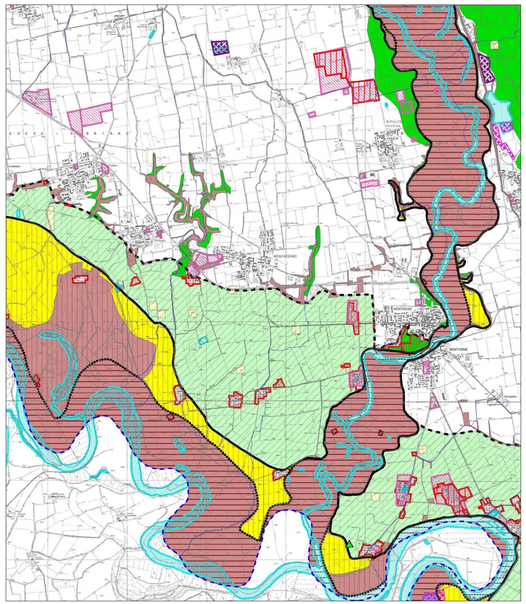

LEGENDA

confine regionale — confine provinciale — confine comunale

TUTELE

AREE SOGGETTE A REGIME DI TUTELA DI LEGGI NAZIONALI rif. art. NORMATIVA PTCP

- corsi d'acqua individuati ai sensi dell'art. art. 142 lett. c del D.LGS. 22 gennaio 2004 "Codice dei beni culturali e del paesaggio" n. 42 iscritti nell'elenco di cui alla D.G.R. n°12028 del 25.07.1986 - Art.14.1
- bellezze d'insieme e sponde del Po dell'art.136 del d.lgs.42/2004 - Art. 14.2
- aree archeologiche vincolate ai sensi dell'art 142 c.1. lett.m e dell'art 10 del d.lgs 42/2004 - Art. 14.3
- siti di importanza comunitaria (SIC) - Direttiva 92/43/CEE "Habitat" - Art. 14.5
- zone di protezione speciale (ZPS) - Direttiva 79/409/CEE "Uccelli" - Art. 14.6
- fascia A - limite tra la fascia A e B ai sensi del Piano Stralcio per l'assetto Idrogeologico (P.A.I.) approvato con D.P.C.M. 24/05/2001, G.U. n° 183 - 8 Agosto 2001 - Art.14.7 e appendice C
- fascia B - limite tra la fascia B e la fascia C - Art.14.7 e Appendice C
- fascia C - Art. 19.7 e appendice C
- fascia B di progetto - Art.14.7 e appendice C
- aree a rischio idrogeologico molto elevato - zona 1 - allegato 4.1 P.A.I. - Art.14.7 e Appendice C
- aree a rischio sismico - zona 2 - O.P.C.M. n° 3247 del 20/03/2003 - Art.14.8
- aree a rischio sismico - zona 4 - O.P.C.M. n° 3247 del 20/03/2003 - Art.14.8

AREE SOGGETTE A REGIME DI TUTELA DI LEGGI E ATTI DI PIANIFICAZIONE REGIONALE - rif. art. NORMATIVA PTCP

- confine parchi regionali fluviali (l.r. 86/83) - Art. 15.4
- riserve naturali ai sensi dell'art 11 l.r.86/83 - Art. 15.1
- monumenti naturali (art 24 l.r. 86/83) - Art.15.2
- popolamenti arborei e arbustivi tutelati ai sensi dell'art. 3 l.r. 27/04 ovvero tutelati ai sensi dell'art. 142, comma 1 D.Lgs. 42/04 - Art. 15.3 (DA INSERIRE A SEGUITO DELL'APPROVAZIONE DEL P.I.F. DI CUI ALL'ART. 10 LETT. h)
- parchi locali di interesse sovracomunale riconosciuti (art.34 l.r. 86/83) - Art 15.5
- centri e nuclei storici ai sensi dell'art. 18 della Normativa del P.T.P.R. - Art. 15.6
- piano cave: Ambiti Territoriali Estrattivi, approvati ai sensi l.r. 14/98 con d.c.r.n. VIII/803 e n. VIII/804 del 27 maggio 2003 - Art. 15.7

AREE SOGGETTE A REGIME DI TUTELA DEL PTCP rif. art. NORMATIVA PTCP - rif. Classificazione dgr 6421/07

- pianalto della Melotta - Art. 16.1 - 5.1.1 dgr 6421/07
- corsi d'acqua naturali ed artificiali comma c art. 22 del Piano Territoriale Paesistico Regionale PTPR - Art. 16.2 - 5.1.1 dgr 6421/07
- area di protezione paesistica del nodo idrografico "Tomba Morta-Le Formose" - Art. 16.3 - 5.1.1 dgr 6421/07
- area di tutela paesistica del nodo idrografico "Tomba Morta-Le Formose" - Art. 16.3 - 5.1.1 dgr 6421/07
- orli di scarpata - Art. 16.4 - 5.1.1 dgr 6421/07
- fontanili - Art. 16.5 - 5.1.1 dgr 6421/07
- zone umide - Art. 16.6 - 5.1.1 dgr 6421/07
- bodri - Art. 16.6 - 5.1.1 dgr 6421/07
- rete ecologica provinciale - Art. 16.7 - 5.3.3 dgr 6421/07 (corridoi)
- rete ecologica provinciale - Art. 16.7 - 5.3.2 dgr 6421/07 (ambiti)

SALVAGUARDIE

AREE OGGETTO DI SALVAGUARDIA PER LA RIDUZIONE DEI RISCHI TECNOLOGICI - rif. art. NORMATIVA PTCP

- aree interessate da impianti e/o attività a rischio di incidente rilevante ai sensi dell'art. 14 del D.lgs 334/99 - Art. 19.1.d

AREE OGGETTO DI SALVAGUARDIA DELLE INFRASTRUTTURE DELLA MOBILITA' ESISTENTI - rif. art. NORMATIVA PTCP

- autostrade - Art. 19.2 .l.a
- strade extraurbane principali - Art. 19.2.l.b
- strade extraurbane secondarie - Art. 19.2.l.c
- tracciati linee ferroviarie ex art 49 D.P.R. 753/80 - Art 19.2.b
- aeroporto del Migliaro (Cremona) e relativa fascia di rispetto - Art 19.2.c
- fascia di rispetto del Canale Navigabile MI-CR-PO - Art 19.8

AREE OGGETTO DI SALVAGUARDIA DELLE INFRASTRUTTURE RIGUARDANTI IL SISTEMA DELLA MOBILITA' DI PREVISIONE CON EFFICACIA LOCALIZZATIVA - rif. art. NORMATIVA PTCP

LE INDICAZIONI DI CUI ALLA TABELLA 4 DELL'ART. 19.4 DELLA NORMATIVA, PREVALGONO SU QUANTO RIPORTATO NELLA CARTOGRAFIA DI PIANO

- corridoi di nuove infrastrutture stradali - Art 19.4.a
- tracciati di nuove infrastrutture stradali - Art 19.4.b
- tracciati di nuove infrastrutture stradali - Art 19.4.c
- tracciati di nuove infrastrutture ferroviarie - Art.19.4.c
- tracciati della rete provinciale e di interesse sovracomunale dei percorsi ciclabili - Art. 19.6
- CIM centri di interscambio merci - Art. 19.5

AMBITI DESTINATI ALL'ATTIVITA' AGRICOLA DI INTERESSE DEL PTCP (rimando di dettaglio alla Carta per la gestione degli ambiti agricoli strategici) - rif. art. NORMATIVA PTCP

- ambiti agricoli strategici - Art. 19 bis c.1

LEGENDA

- confine provinciale
- aree urbane
- siepi e filari
- cave attive

TEMATISMI DUSAF

- A 2 - specchi d'acqua
- A2y - laghi di cava
- A3 - corsi d'acqua naturali e artificiali
- B1 - boschi di latifoglie
- B1d - boschi di latifoglie a ceduo
- B1e - boschi di latifoglie a fusto
- B1u - vegetazione arbustiva ripariale
- B5 - boschi conifere-latifoglie
- B7 - rimboschimenti recenti
- L1 - frutteti
- L1v - frutteti con vigneti
- L2 - vigneti
- L2f - vigneti misti a frutteti
- L7 - pioppeti
- L8 - legnose agrarie
- N1 - vegetazione palustre e torbiere
- N5 - vegetazione dei greti
- N5g - argini artificiali vegetati
- N8 - vegetazione arbustiva e cespugliati
- N8b - arbusti con individui a portamento arboreo
- N8t - incolti
- P2 - prati permanenti
- R2 - aree estrattive
- R2 - aree estrattive recuperate
- R3 - discariche
- R4 - ambiti degradati
- R5 - spiagge
- S1 - seminativo semplice
- S1a - seminativo con presenza diffusa di filari
- S1u - seminativo con presenza radi di filari
- S2 - seminativo arborato
- S3 - colture orticole
- S3i - vivai
- S4 - colture ornamentali/protette
- S4i - vivai ornamentali
- S6 - orti

LEGENDA

confine regionale — confine provinciale — confine comunale

UNITA' TIPOLOGICHE DI PAESAGGIO PROVINCIALE

Livello di criticità

- 1 - Aree con leggere limitazioni per gli usi residenziali e per le infrastrutture, con severe limitazioni per l'industria a medio impatto (vedi classe 4 della carta di compatibilità ambientale)
- 2 - Aree con leggere limitazioni per gli usi residenziali, con severe limitazioni per le infrastrutture e l'industria a medio impatto (vedi classe 5 della carta di compatibilità ambientale)
- 3 - Aree con leggere limitazioni per le infrastrutture, con severe limitazioni per gli usi residenziali e l'industria a medio impatto (vedi classe 6 della carta di compatibilità ambientale)
- 4 - Aree con severe limitazioni per gli tutti gli usi del suolo (vedi classe 7 della carta di compatibilità ambientale)
- 5 - Aree con severe limitazioni per tutti gli usi del suolo e in cui la localizzazione di insediamenti industriali è inaccettabile (vedi classe 8 della carta di compatibilità ambientale)
- 6 - Aree con severe limitazioni per tutti gli usi del suolo e in cui la localizzazione di infrastrutture di collegamento è inaccettabile (vedi classe 9 della carta di compatibilità ambientale)
- 7 - Aree con severe limitazioni per gli usi residenziali e in cui la localizzazione di infrastrutture e di insediamenti industriali è inaccettabile (vedi classe 10 della carta di compatibilità ambientale)
- 8 - Aree di elevato pregio naturalistico e paesaggistico in cui risulta inaccettabile la realizzazione di qualsiasi intervento insediativo (vedi classe 11 della carta di compatibilità ambientale)

AMBITI DI DEGRADO PAESAGGISTICO PROVOCATO DA EVENTI CALAMITOSI E CATASTROFICI (Rif. 4.1.1*)

RISCHIO ALLUVIONALE

Limite fasce di esondazione - Piano assetto idrogeologico dell'Autorità di Bacino del Fiume Po

- Fascia A
- Fascia B
- Fascia C
- Fascia B di progetto
- Area a rischio alluvionale alto
- Area a rischio alluvionale medio
- Area a rischio alluvionale basso

Rischio alluvionale in aree urbanizzate

- criticità alta
- criticità media
- criticità bassa

RISCHIO SISMICO

- Aree sismiche : O.P.C.M. n. 3274 del 20.03.2003 (zona = 2)

AMBITI DI DEGRADO PAESAGGISTICO IN ESSERE PROVOCATO DA PROCESSI DI URBANIZZAZIONE INFRASTRUTTURAZIONE, PRATICHE ED USI URBANI (Rif. 4.1.2*)

- Aree industriali, artigianali, polifunzionali, logistiche, e commerciali (superficie > 20000 mq)
- Areali contenenti insediamenti con ingombro visivo di elevata incidenza paesistica
- Ambiti estrattivi in attività
- Impianti di trattamento rifiuti

AMBITI DI DEGRADO PAESAGGISTICO IN ESSERE PROVOCATO DA ABBANDONO E DISMISSIONE (Rif. 4.1.4*)

- Cave cessate
- Discariche abbandonate

ELEMENTI DETRATTORI A CARATTERE PUNTUALE (Rif. 4.1.6*)

- Aziende agricole ad elevato impatto soggette ad Autorizzazione Integrata Ambientale
- Industrie ad elevato impatto soggette ad Autorizzazione Intergata Ambientale
- Industrie a rischio di incidente rilevante ai sensi D.Lgs 334/99

*** = I RIFERIMENTI RIGUARDANO I CRITERI ED INDIRIZZI RELATIVI AI CONTENUTI PAESAGGISTICI DEI PIANI TERRITORIALI DI COORDINAMENTO PROVINCIALE APPROVATI CON DGR N° VIII/6421 DEL 27/12/07**