









LEGENDA


L. 183/89, art. 17: delimitazione fasce fluviali P.A.I. - Fiume Adda

-  Limite tra la fascia A e la Fascia B - fascia di deflusso della piena
-  Limite tra la fascia B e la Fascia C - fascia di esondazione
-  Limite esterno di fascia C - fascia di inondazione per piena catastrofica
-  Area entro cui vigono le norme di Fascia A (Norme di Attuazione del P.A.I.)
-  Area entro cui vigono le norme di Fascia B (Norme di Attuazione del P.A.I.)
-  Area entro cui vigono le norme di Fascia C (Norme di Attuazione del P.A.I.)

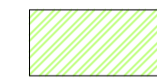
R.D. 523/1904, art. 96: acque pubbliche e fasce di rispetto

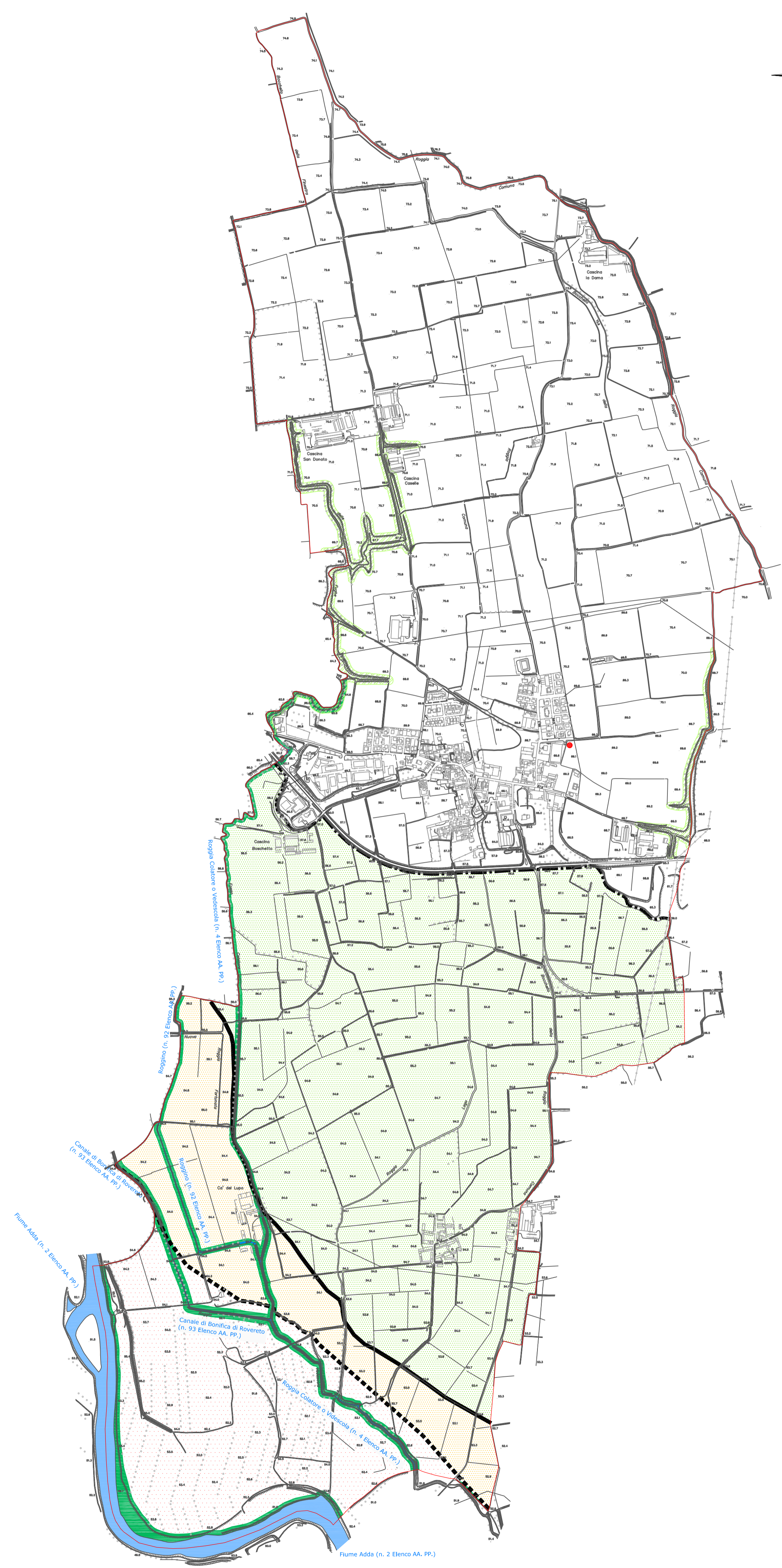
-  Corsi d'acqua iscritti nell' *Elenco delle Acque Pubbliche* (R.D. 1775/1933) e relativa numerazione
-  Fascia di rispetto di 10 m

D.L. 152/99, D.L. 258/00, D.G.R. 12693/03: aree di salvaguardia delle captazioni ad uso idropotabile

-  Area di tutela assoluta (raggio 10 m)

Aree di valore paesaggistico e ambientale a spiccata connotazione geologica

-  Proposta di geosito (già definito come Nucleo Territoriale n. 8 del *Territorio come Ecomuseo* - Provincia di Cremona, Settore Ambiente)



Provincia di Cremona
COMUNE DI MOSCAZZANO

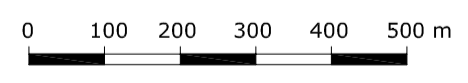


**Aggiornamento della componente
Geologica, Idrogeologica e Sismica
del Piano di Governo del Territorio
(ai sensi della L.R. 12/2005, art. 57
e della DGR 8-7374/2008)**

Carta dei Vincoli

TAV. 2

Scala 1:10.000



14 aprile 2009

dott. geol. Giulio Mazzoleni

dott. geol. Davide Incerti



CASTALIA Studio Associato di Geologia dei dottori Incerti Davide e Mazzoleni Giulio
Via San Giorgio, 4 - 24058 ROMANO DI LOMBARDIA (BG)
Tel./Fax 0363/903672 - P. IVA e C.F. 03362470167
www.studiocastalia.com