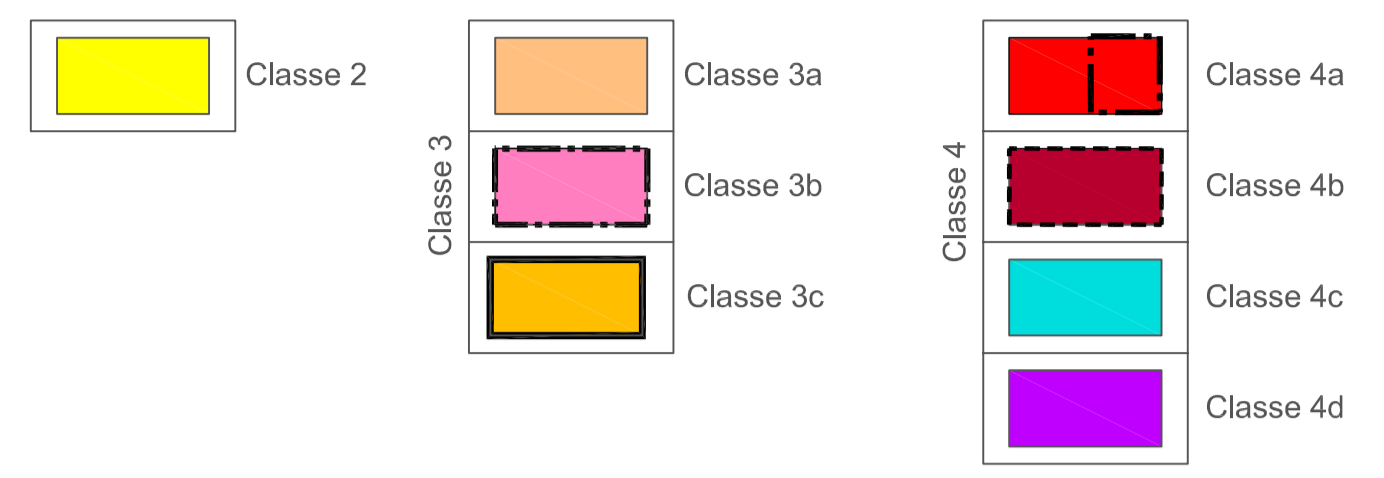
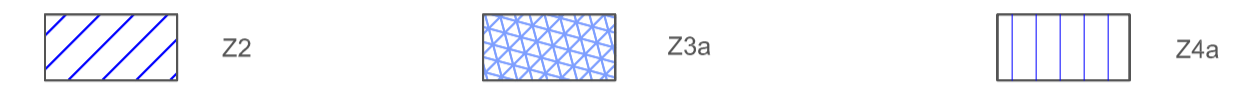


LEGENDA

Classi di fattibilità geologica

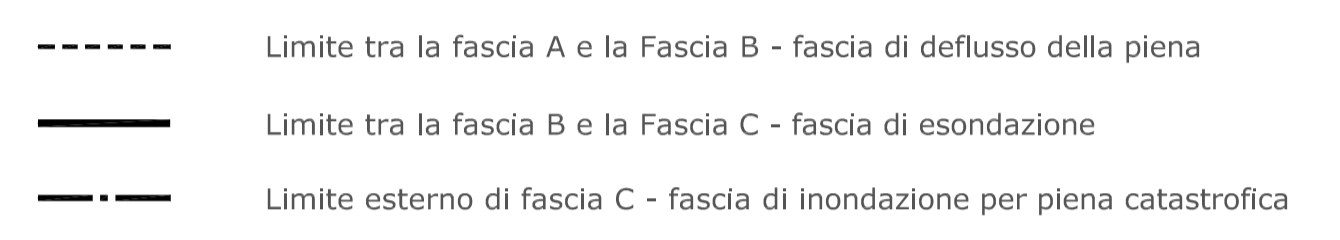


Aree a pericolosità sismica locale



Vincoli

L. 183/89, art. 17: delimitazione fasce fluviali P.A.I. - Fiume Adda



Vincoli di polizia idraulica: classe di fattibilità 4c

Aree di salvaguardia delle captazioni a uso idropotabile (D.Lgs. 152/99, D.L. 258/00, D.G.R. 12693/03)



Provincia di Cremona
COMUNE DI MOSCAZZANO

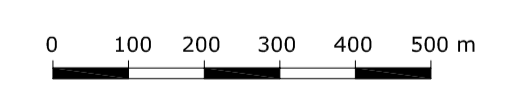


Aggiornamento della componente
 Geologica, Idrogeologica e Sismica
 del Piano di Governo del Territorio
 (ai sensi della L.R. 12/2005, art. 57
 e della DGR 8-7374/2008)

Carta della Fattibilità Geologica
 per le Azioni di Piano

TAV. 4a

Scala 1:10.000



14 aprile 2009

dott. geol. Giulio Mazzoleni

dott. geol. Davide Incerti



CASTALIA Studio Associato di Geologia dei dottori Incerti Davide e Mazzoleni Giulio
 Via San Gorgio, 4 - 24058 ROMANO DI LOMBARDIA (BG)
 Tel./Fax 0363/903672 - P. IVA e C.F. 03362470167
 www.studiocastalia.com